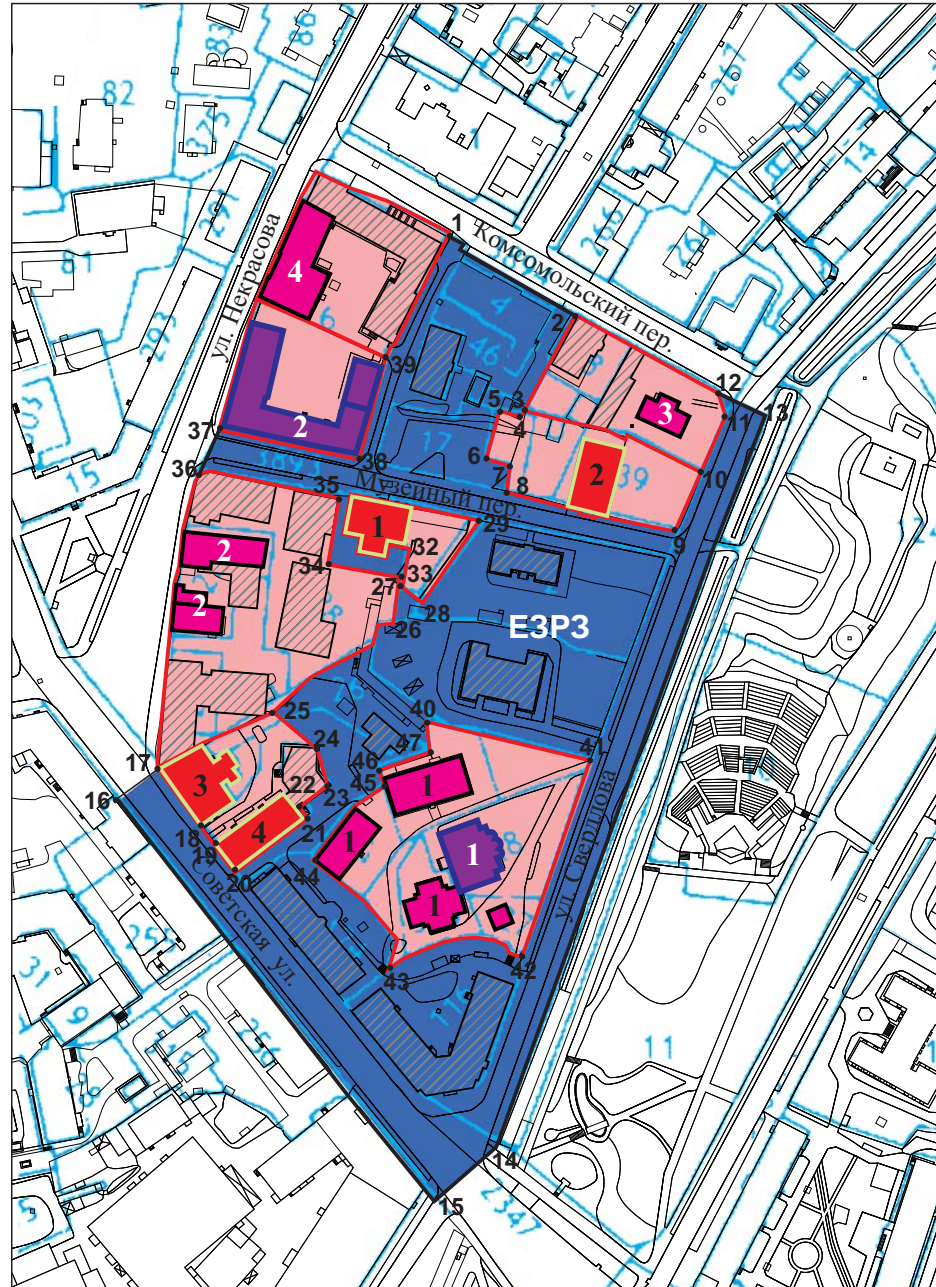








Карта (схема) границ объединенной зоны охраны объектов культурного наследия федерального значения «Церковь Старое Вознесение», XV в. (Псковская область) и «Поганкины палаты», XVII в., признанных особо ценными объектами культурного наследия народов Российской Федерации



Условные обозначения:

- | | | | |
|---|--|---|--------------------|
|  | - территория объекта культурного наследия |  | - поворотные точки |
|  | - единая зона регулирования застройки и хозяйственной деятельности | | |
|  | Особо ценные бъекты культурного наследия федерального значения | | |
| | 1. «Церковь Старое Вознесение», XV в., ул. Советская, 64-а | | |
| | 2. «Поганкины палаты», XVII в., ул. Некрасова, д. 5/2 | | |
|  | Объекты культурного наследия федерального значения | | |
| | 1. «Ансамбль Вознесенского монастыря», XIX в., Советская ул., 64-а | | |
| | 2. «Руины палат Подзноева», XVII в., ул. Некрасова, 3 | | |
| | 3. «Дом Ксендза», XVII в., Комсомольский пер., 7 | | |
| | 4. «Псковский государственный историко-архитектурный музей-заповедник» ул. Некрасова, 7 | | |
|  | Объекты культурного наследия регионального значения | | |
| | 1. «Дом жилой доходный Черехинского В.К.», около 1904 г., Музейный пер., 3 | | |
| | 2. «Костел Святой Троицы («Монастырь Трех Святителей с Болота»), 1855 г., Музейный пер., 6 | | |
| | 3. «Усадьба городская. Главный дом», 1902 г., ул. Советская, 60 | | |
| | 4. «Дом жилой», 1917 г., ул. Советская, 60-а | | |