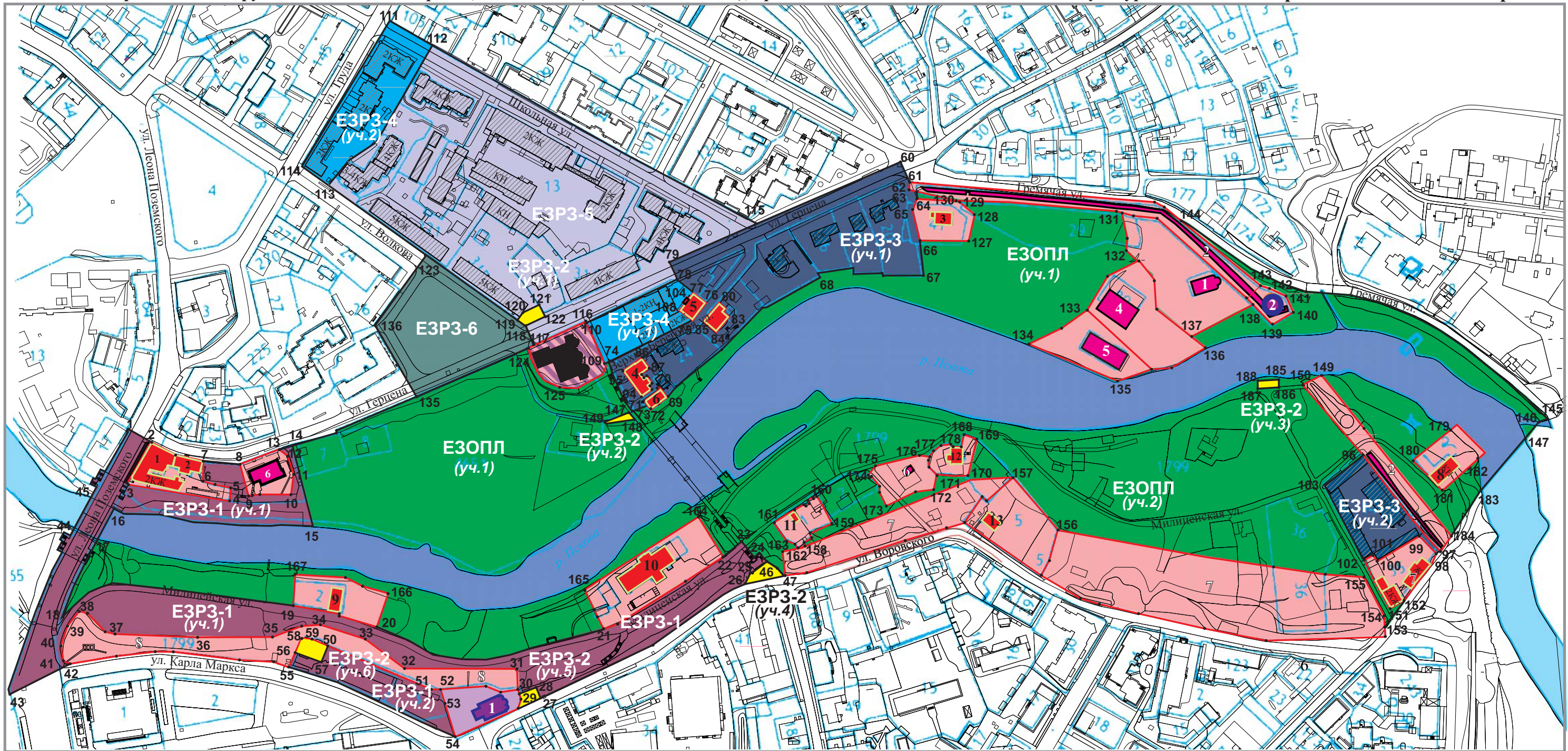















Карта (схема) границ объединенной зоны охраны объекта культурного наследия федерального значения «Церковь Богоявления со звонницей, 1489 г.», включенного в Список всемирного наследия и признанного особо ценным объектом культурного наследия народов Российской Федерации, и объектов культурного наследия федерального значения «Церковь Петра и Павла с Буя», XVI в. (Псковская область) и «Гремячая башня», XVI в., входящего в состав объекта культурного наследия федерального значения «Комплекс крепостных сооружений Окольного города», XV-XVI вв. (Псковская область), признанных особо ценными объектами культурного наследия народов Российской Федерации



-  - территория объекта культурного наследия всемирного наследия
-  - территория особо ценного объекта культурного наследия
-  - территория объекта культурного наследия
-  - единая зона регулирования застройки и хозяйственной деятельности
-  - единая зона регулирования застройки и хозяйственной деятельности (смотровые площадки)
-  - единая зона регулирования застройки и хозяйственной деятельности
-  - единая зона регулирования застройки и хозяйственной деятельности
-  - единая зона регулирования застройки и хозяйственной деятельности
-  - единая зона регулирования застройки и хозяйственной деятельности
-  - единая зона охраняемого природного ландшафта

-  **Объект Всемирного наследия ЮНЕСКО, особо ценный объект культурного наследия федерального значения**
«Церковь Богоявления со звонницей», 1489 г., ул. Герцена, д. 7
-  **Особо ценные объекты культурного наследия федерального значения**
1. «Церковь Петра и Павла с Буя», XVI в., ул. Карла Маркса, д. 2
2. «Гремячая башня», XVI в., ул. Гремячая, д. 7-6
-  **Объекты культурного наследия федерального значения**
1. «Церковь Космы и Дамиана с Гремячей горы», XVI в., ул. Гремячая, д. 7-а
2. «Комплекс крепостных сооружений Окольного города» (Ансамбль) Стены Окольного города, XVI в.
3. «Здание производственного назначения», XVII в., ул. Герцена, 5
4. «Офицерский корпус», XVII в., ул. Гремячая
5. «Здание хлебопекарни», XIV в., ул. Гремячая
6. «Подвал дома Бобовкина (здание кожевенного завода)», XVII в., Милицейский островок
7. «Территория засыпанных церквей, XV – XVI вв.: Рождества на Кстове, Богоявления с Бродов, Пятницы из Песок, Благовещения в Песках, Николы из Песок», XV-XVI вв., левый берег реки Псковы у Лапиной горки
8. Петровские бастионы, 1701 г., по линии крепостных стен Кремля

-  **Объекты культурного наследия регионального значения**
1. «Дом жилой доходный Сафьянчиковых», конец XVII в.; кон. XVIII в.; 1892 г.; ок. 1903 г. ул. Герцена, 1/1
2. «Флигель жилой (доходный) Сафьянчикова В.Я.», 1903 г., ул. Герцена, 3
3. «Дом жилой Оглоблиной Л.И.», конец XIX – начало XX вв., ул. Герцена, 13
4. «Дом жилой», XIX – XX вв., ул. Верхне-Береговая, 3
5. «Дом Стагиной, XIX в.», ул. Верхнебереговая, 4
6. «Дом жилой», XIX – XX вв., ул. Верхне-Береговая, 5
7. «Двор Лапина: дом жилой каменный, I пол. XIX в., флигель деревянный, к. XIX – нач. XX вв.». (Ансамбль), ул. Гоголя, д. 50, д. 50-а
«Дом жилой каменный», I пол. XIX в., ул. Гоголя, д. 50
«Флигель деревянный», к. XIX – нач. XX вв., ул. Гоголя, д. 50-а
8. «Мельница водяная Ф.О.Кукка», около 1913 г., ул. Гоголя, 54
9. «Дом жилой», XVII в., ул. Милицейская, 4
10. «Бани торговые К.И.Гельдта», 1873 г., начало XX в., ул. Милицейская, 16
11. «Дом жилой», XIX в., ул. Милицейская, 21
12. «Дом жилой рубленый», XIX в., ул. Милицейская, 24
13. «Дом жилой», XIX-XX в., ул. Воровского, 12

 10 - поворотные точки